



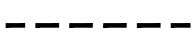





Erschließungsgebiet 1
Herzustellende Anschlüsse ●

Vorläufige(s) Erschließungsgebiet(e)
 Beginn Auswahlverfahren

Geobasisdaten © Bayerische Vermessungsverwaltung 2013

-  15 Mbit/s / 1 Mbit/s und weniger
-  16 Mbit/s / 1 Mbit/s
-  30 Mbit/s / 2 Mbit/s und mehr*
*kein weißer NGA Fleck
-  Herzustellende Anschlüsse ●
-  vorläufige(s) Erschließungsgebiet(e)
-  Gemeindegrenzen

Quelle: Bundesministerium für Verkehr und digitale Infrastruktur - Stand: 02.06.2014 und andere Quellen

QR-Code zu unserer Webseite:



Breitbandberatung Bayern GmbH
 Eggenstraße 17 • 92318 Neumarkt i.d.OPf.
 Tel.: 09181/406 13 33 • Fax: 09181/406 13 34
 www.breitbandberatung.de
 buero@breitbandberatung.de

Gemeinde Rohr
 PLZ 91189
Vorläufige(s) Erschließungsgebiet(e)
 Erstelldatum: 13.03.2015 | Zeichner: Frank/Häring